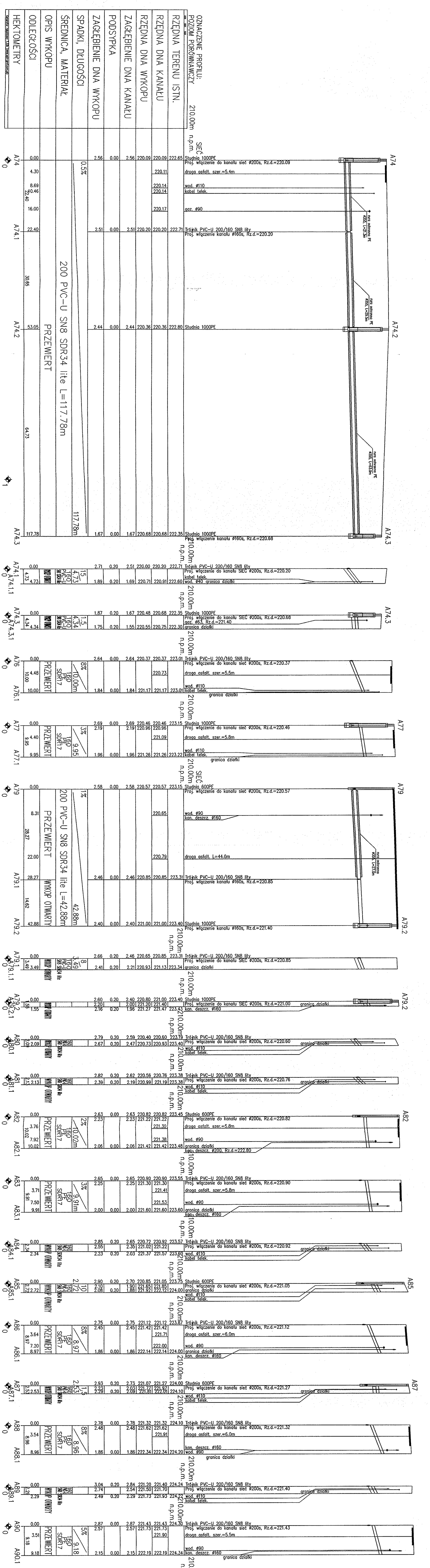
OZNACZENIE PROFILU:
POZIOM PORÓWNAWCZY
SIEĆ
210.00m n.p.m.
RZĘDNA TERENU ISTN.
RZĘDNA DNA KANAŁU
RZĘDNA DNA WYKOPU
ZAGŁĘBIENIE DNA KANAŁU
PODSYPKA
ZAGŁĘBIENIE DNA WYKOPU
SPADKI, DŁUGOŚCI
ŚREDNICA, MATERIAŁ
OPIS WYKOPU
ODLEGŁOŚCI
HEKTOMETRY
A74
A74.1
A74.2
A74.3
200 PVC-U SN8 SDR34 lite L=117.78m
PRZEWIERT
117.78m
0.5%
Studnia 1000PE
Proj. włączenie do kanału sieć Ø200s, Rz.d.=220.09
droga asfalt. szer.=5.4m
wod. Ø110
kabel telek.
gaz. Ø90
Trójnik PVC-U 200/160 SN8 lity
Proj. włączenie do kanału Ø160s, Rz.d.=220.20
rura ochronna PE Ø355, L=63.0m
Proj. włączenie do kanału Ø160s, Rz.d.=220.68
A74.1.1
A74.3.1
A76
A76.1
A77
A77.1
PRZEWIERT
160 SDR17
WYKOP OTWARTY
granica działki
Studnia 600PE
A79
A79.1
A79.2
200 PVC-U SN8 SDR34 lite L=42.88m
PRZEWIERT
WYKOP OTWARTY
42.88m
wod. Ø90
kan. deszcz. Ø160
droga asfalt. L=44.0m
Proj. włączenie do kanału Ø160s, Rz.d.=221.40
A79.1.1
A79.2.1
A80
A80.1
A81
A81.1
A82
A82.1
Proj. włączenie do kanału sieć Ø200s, Rz.d.=220.82
droga asfalt. szer.=5.8m
kan. deszcz. Ø200, Rz.d.=222.80
A83
A83.1
Proj. włączenie do kanału sieć Ø200s, Rz.d.=220.90
A84
A84.1
Proj. włączenie do kanału sieć Ø200s, Rz.d.=220.92
A85
A85.1
Proj. włączenie do kanału sieć Ø200s, Rz.d.=221.05
A86
A86.1
Proj. włączenie do kanału sieć Ø200s, Rz.d.=221.12
droga asfalt. szer.=6.0m
A87
A87.1
Proj. włączenie do kanału sieć Ø200s, Rz.d.=221.27
A88
A88.1
Proj. włączenie do kanału sieć Ø200s, Rz.d.=221.32
A89
A89.1
Proj. włączenie do kanału sieć Ø200s, Rz.d.=221.40
A90
A90.1
Proj. włączenie do kanału sieć Ø200s, Rz.d.=221.43
droga asfalt. szer.=5.5m

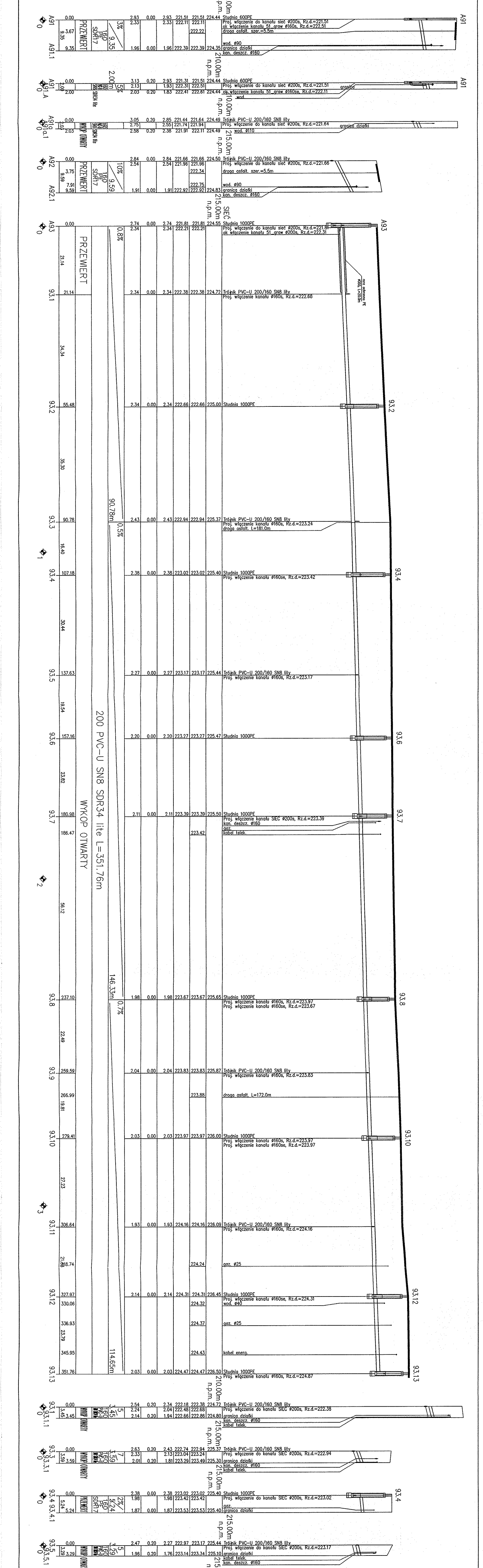
A91
A91.1
A91.A
A91a.1
A92
A92.1
A93
93.1
93.2
93.3
93.4
93.5
93.6
93.7
93.8
93.9
93.10
93.11
93.12
93.13
93.1.1
93.3.1
93.4.1
93.5.1
PRZEWIERT
WYKOP OTWARTY
200 PVC-U SN8 SDR34 lite L=351.76m
160 PE SDR17
0.8%
0.5%
0.7%
90.78m
146.33m
114.65m
210.00m n.p.m.
215.00m n.p.m.
SIEĆ
Studnia 600PE
Proj. włączenie do kanału sieć ø200s, Rz.d.=221.51
ok włączenie kanału 51_grav ø160s, Rz.d.=222.51
droga asfalt. szer.=5.5m
wod. ø90
granica działki
kan. deszcz. ø160
Trójnik PVC-U 200/160 SN8 lity
wod. ø110
Studnia 1000PE
Proj. włączenie kanału ø160s, Rz.d.=222.68
Proj. włączenie kanału ø160s, Rz.d.=223.24
droga asfalt. L=181.0m
Proj. włączenie kanału ø160se, Rz.d.=223.42
Proj. włączenie kanału ø160s, Rz.d.=223.17
Proj. włączenie kanału SIEĆ ø200s, Rz.d.=223.39
gaz.
kabel telek.
Proj. włączenie kanału ø160s, Rz.d.=223.97
Proj. włączenie kanału ø160se, Rz.d.=223.67
Proj. włączenie kanału ø160s, Rz.d.=223.83
droga asfalt. L=172.0m
Proj. włączenie kanału ø160se, Rz.d.=223.97
Proj. włączenie kanału ø160s, Rz.d.=224.16
gaz. ø25
Proj. włączenie kanału ø160se, Rz.d.=224.31
wod. ø40
kabel energ.
Proj. włączenie kanału ø160s, Rz.d.=224.87
Proj. włączenie do kanału SIEĆ ø200s, Rz.d.=222.38
Proj. włączenie do kanału SIEĆ ø200s, Rz.d.=222.94
Proj. włączenie do kanału SIEĆ ø200s, Rz.d.=223.02
Proj. włączenie do kanału SIEĆ ø200s, Rz.d.=223.17
0.00
21.14
55.48
90.78
107.18
137.63
157.16
180.98
186.47
237.10
259.59
266.99
279.41
306.64
327.97
330.06
336.93
345.95
351.76
224.55
224.72
225.00
225.37
225.40
225.44
225.47
225.50
225.65
225.87
226.00
226.09
226.45
226.50


93.7
93.7.2
93.7.4
93.7.6
200 PVC-U SN8 SDR34 lite L=125.15m
WYKOP OTWARTY
0.5%
125.15m
SIEĆ
215.00m n.p.m.
210.00m n.p.m.
Studnia 1000PE
Trójnik PVC-U 200/160 SN8 lity
Studnia 800PE
Studnia 600PE
granica działki
droga asfalt.
kabel telek.
gaz
wod.
160 PE SDR17
PRZEWIERT
200 PVC-U SN8 SDR34 lite
32.30m
93.7.1
93.7.3
93.7.5
93.8
93.8.1
93.8.5
93.9
93.9.1
93.10
93.10.1
93.10.5
93.11
93.11.1
93.12
93.12.1
93.13
93.13.1
A93
A93.1
A94
A94.1
A95
A95.1
A97
A97.1
A98
A98.1
A99
A99.1
A100
A100.1
A101
A101.1
A102
A102.1
A103
A103.1

STAROSTWO POWIATOWE
w KOŃSKICH
Wydział Budownictwa i Gospodarki
Przestrzennej
26-200 Końskie, ul. Stanisława Staszica 2

NAZWA ZADANIA

BUDOWA SIECI KANALIZACJI SANITARNEJ WRAZ Z INFRASTRUKTURĄ TOWARZYSZĄCĄ W OBRĘBACH RUDA BIAŁACZOWSKA I BĘBNÓW W GMINIE GOWARCZÓW

ADRES OBIEKTU; LOKALIZACJA
OBRĘB RUDA BIAŁACZOWSKA
OBRĘB BĘBNÓW
GMINA GOWARCZÓW, POWIAT KONECKI

INWESTOR
Gmina Gowarczów
ul. Plac XX Lecia 1
26-225 Gowarczów,

GENERALNY PROJEKTANT
"P.P.W. "BIOPROJEKT"
Grzegorz Jaśki
ul. Fabryczna 26
97-310 Moszczenica

ADRES DO KORESPONDENCJI:
97-300 Piotrków Tryb.
ul. Armii Krajowej 22b/9
(044) 737-09-10
509-020-832
biuro@bioprojekt.pl

NR KONTRAKTU: -
NR UMOWY: -
DATA UMOWY: -

JEDNOSTKA PROJEKTOWA
P.P.W. "BIOPROJEKT"
Grzegorz Jaśki
ul. Fabryczna 26
97-310 Moszczenica

NR KONTRAKTU: -
DATA:
NR RYSUNKU:

IMIĘ I NAZWISKO	NR UPRAWNIEŃ	PODPIS
PROJEKTANT: mgr inż. GRZEGORZ JAŚKI	LOD/1853/PWOS/11 – branża sanitarna, spec. instalacyjna w zakresie sieci, instalacji i urządzeń cieplnych, wentylacyjnych, gazowych, wodociągowych i kanalizacyjnych	
PROJEKTANT: mgr inż. KATARZYNA KLESZCZ	LOD/2923/PWBS/16 – branża sanit.	
SPRAWDZAJĄCY: mgr inż. MACIEJ JAŚKI	LOD/2935/PWBS/16 – branża sanit.	M. Ja

FAZA: PROJEKT BUDOWLANY	OZNACZENIE FAZY: PB
BRANŻA: SANITARNA	OZNACZENIE BRANŻY OGÓLNE: IS
TYTUŁ RYSUNKU: PROFILE PODŁUŻNE	OZNACZENIE RYSUNKU SZCZEGÓŁOWE: PP
SKALA: 1:100/500 DATA: 2018.01	NR RYSUNKU: 06
	REWIZJA: 01

105